


CONFORM CU ORIGINALUL



- Formular pentru persoane fizice -

OFERTA DE VÂNZARE TEREN

Subsemnata 1) **ZELKO ECATERINA**, CNP 2670930260011, având adresa de comunicare în: localitatea Targu-Mures, Bdul 1848, nr. 25, bl. -, sc. -, et. ..., ap. 41, județul/sectorul Mures, codul poștal, e-mail, tel. 0725-927.551

Vand terenul agricol situat în extravilan, în suprafață de **0,58 ha**, la prețul de **4.640** (patru mii șase sute patru zeci lei)

Condițiile de vânzare sunt următoarele: cumparatorul va achita cheltuielile de cadastru, intabulare, succesiune și impozitul pe transferul de proprietate.....

Date privind identificarea terenului


Specificare	Informații privind amplasamentul terenului						Categoria de folosință ³⁾ (**)	Obs.
	Orașul/Comuna/Județul (*)	Suprafața (ha) (*)	Număr cadastral (**)	Număr de carte funciară (**)	Număr tarla/lot (**)	Număr parcelă (**)		
Se completează de către vânzător	Ogra	0,58	50188	50188	11	537/15	arabil	
Verificat primărie ⁴⁾								

Cunoscând că falsul în declarații se pedepsește conform Legii nr. 286/2009 privind Codul penal, cu modificările și completările ulterioare, declar că datele sunt reale, corecte și complete.

Vanzator/ Împuternicit,

Macinica Ioana

(numele și prenumele în clar)

Semnătura  L.S.

Data 10.08.2016

NOTE:

- Câmpurile notate cu (*) sunt obligatoriu de completat.
- Câmpurile notate cu (**) se completează în cazul în care sunt cunoscute informațiile.

- 1) Se completează numele și prenumele proprietarului terenului.
- 2) Se va completa în cifre și litere.
- 3) Se completează categoria de folosință a terenurilor agricole situate în extravilan productive, care sunt: arabile, viile, livezile, pepinierele viticole, pomicele, plantațiile de hamei și duzi, pășunile, fânețele, secele, solarele, răsadnițele și altele asemenea, cele cu vegetație forestieră, dacă nu fac parte din amenajamentele silvice, pășunile împădurite, cele ocupate cu construcții și instalații agrozootehnice, amenajările piscicole și de îmbunătățiri funciare, drumurile tehnologice și de exploatare agricolă, platformele și spațiile de depozitare care servesc nevoilor producției agricole și terenurile neproductive care pot fi amenajate și folosite pentru producția agricolă.
- 4) Se completează cu "X" rubricile în care informațiile pot fi comparate cu datele din Registrul agricol, evidențele fiscale, evidențele de stare civilă, altele asemenea.

CONFORM CU ORIGINALUL

ANEXA Nr. 1C
la normele metodologice

Județul (*) <i>Mures</i>	Registrul de evidență
Unitatea administrativ-teritorială (*) <i>CGRA</i>	Nr. <i>26</i> din <i>10.08.2016</i> (*)

LISTA

preemptorilor în vederea exercitării dreptului de preempțiune asupra ofertei de vânzare în ordinea rangului de preferință

Ca urmare a înregistrării ofertei de vânzare depuse de *ELKO ECATERINA* prin mandatar *MĂCINICĂ IOANA* în calitate de vânzător, pe baza informațiilor cuprinse în oferta de vânzare au fost identificați următorii preemptori:

1. Coproprietari ai terenului a cărui ofertă de vânzare a fost înregistrată

Nr. crt.	Nume și prenume persoană fizică/Denumire persoană/persoane juridică/juridice, asociații și alte entități fără personalitate juridică, precum și persoane juridice care nu se înregistrează în registrul comerțului	Adresă domiciliu/reședință/sediu
1.		
2.		
...		

2. Arendaș al terenului a cărui ofertă de vânzare a fost înregistrată

Nume și prenume arendaș	<i>SA "ABD AGRO SERV" SRL</i>
Domiciliul/sediul	<i>Înmuș Ot. Mihail Eminescu nr. 28A</i>


3. Proprietari vecini ai terenului a cărui ofertă de vânzare-cumpărare a fost înregistrată

Nume și prenume/denumire vecin

- S - DABĂCAN AL*
- V - BENEDEA N.*
-

4. Statul român, reprezentat prin Agenția Domeniilor Statului

Primar,
DALAGHIE MARIAN
(numele și prenumele/semnătura)



Secretar primărie,
PETER EVA
(numele și prenumele/semnătura)

NOTĂ:

Câmpurile notate cu (*) sunt obligatoriu de completat.

- Formular pentru persoane fizice -

OFERTA DE VÂNZARE TEREN

Subsemnata 1) **ZELKO ECATERINA**, CNP 2670930260011, având adresa de comunicare în: localitatea Targu-Mures, Bdul 1848, nr. 25, bl. -, sc. -, et. ..., ap. 41, județul/sectorul Mures, codul poștal, e-mail, tel. 0725-927.551

Vand terenul agricol situat în extravilan, în suprafață de **0,43 ha**, la prețul de **3.440** (treimii patrusutepatruzeciei)

Condițiile de vânzare sunt următoarele: cumparatorul va achita cheltuielile de cadastru, intabulare, succesiune si impozitul pe transferul de proprietate.....

Date privind identificarea terenului

Specificare	Informații privind amplasamentul terenului						Categoria de folosință ³⁾ (**)	Obs.
	Orașul/Comuna/Județul (*)	Suprafața (ha) (*)	Număr cadastral (**)	Număr de carte funciară (**)	Număr tarla/lot (**)	Număr parcelă (**)		
Se completează de către vânzător	Ogra	0,43	50190	50190	4	240/19	arabil	
Verificat primărie ⁴⁾								

Cunoscând că falsul în declarații se pedepsește conform Legii nr. 286/2009 privind Codul penal, cu modificările și completările ulterioare, declar că datele sunt reale, corecte și complete.

Vanzator/ Împuternicit,

Macinica Ioana

(numele și prenumele în clar)

Semnătura  L.S.

Data 10.08.2016

NOTE:

- Câmpurile notate cu (*) sunt obligatoriu de completat.
- Câmpurile notate cu (**) se completează în cazul în care sunt cunoscute informațiile.


1) Se completează numele și prenumele proprietarului terenului.

2) Se va completa în cifre și litere.

3) Se completează categoria de folosință a terenurilor agricole situate în extravilan productive, care sunt: arabile, viile, livezile, pepinierele viticole, pomicele, plantațiile de hamei și duzi, pășunile, fânețele, serele, solarele, răsadnițele și altele asemenea, cele cu vegetație forestieră, dacă nu fac parte din amenajamentele silvice, pășunile împădurite, cele ocupate cu construcții și instalații agrozootehnice, amenajările piscicole și de îmbunătățiri funciare, drumurile tehnologice și de exploatare agricolă, platformele și spațiile de depozitare care servesc nevoilor producției agricole și terenurile neproductive care pot fi amenajate și folosite pentru producția agricolă.

4) Se completează cu "X" rubricile în care informațiile pot fi comparate cu datele din Registrul agricol, evidențele fiscale, evidențele de stare civilă, altele asemenea.

CONFORM CU ORIGINALUL



ANEXA Nr. 1C
la normele metodologice

Județul (*) <u>MUREȘ</u>	Registrul de evidență
Unitatea administrativ-teritorială (*) <u>OGRA</u>	Nr. <u>25</u> din <u>10.08.2016</u> (*)

LISTA

preemptorilor în vederea exercitării dreptului de preempțiune asupra ofertei de vânzare în ordinea rangului de preferință

Ca urmare a înregistrării ofertei de vânzare depuse de ZELVA ECATOLINA prin mandatar MACINICA IOANA în calitate de vânzător, pe baza informațiilor cuprinse în oferta de vânzare au fost identificați următorii preemptori:

1. Coproprietari ai terenului a cărui ofertă de vânzare a fost înregistrată

Nr. crt.	Nume și prenume persoană fizică/Denumire persoană/persoane juridică/juridice, asociații și alte entități fără personalitate juridică, precum și persoane juridice care nu se înregistrează în registrul comerțului	Adresă domiciliu/reședință/sediu
1.		
2.		
...		

2. Arendaș al terenului a cărui ofertă de vânzare a fost înregistrată

Nume și prenume arendaș	<u>S.C. "ABD AGROSECU" SRL</u>
Domiciliul/sediul	<u>Cămin Ar. Nicolai Ceaușescu, 22A</u>

3. Proprietari vecini ai terenului a cărui ofertă de vânzare-cumpărare a fost înregistrată

Nume și prenume/denumire vecin

1. N - DOMETEA ST.
2. N - MĂRȘINEAN U.
3.

4. Statul român, reprezentat prin Agenția Domeniilor Statului

Primar
PALACHEIE MARCIAN
(numele și prenumele/semnătura)

Secretar primărie
PETRU EUR - caușă l. r. S.
(numele și prenumele/semnătura)

Stampa: COMUNA OGRA

NOTĂ:

Câmpurile notate cu (*) sunt obligatoriu de completat.